

#### ČLENĚNÍ DLE LOKALIT:

- DP1 U SOUTOKU S VILÉMOVSKÝM P.
- DP2 U ČERPAČÍ STANICE NA ČOV
- DP3 MEZI ČP.120 A ČP.139
- DP4 U ČP.65 (POD MOSTEM NA SILNICI II/267)
- DP5 U ČP.12 (NAD MOSTEM NA SILNICI II/267)
- DP6 MEZI ČP.218 A ČP.59 (MEZI ZAHRADAMI)
- DP7 MEZI PPČ.227/1 A 227/2
- DP8 U ČP.277 (POD MOSTEM NA MÍSTNÍ KOMUNIKACI)
- DP9 U ČP.213

VÝŠKOVÝ SYSTÉM: Baltský p.v.

 <b>Mürabell s.r.o.</b> Hořejší 116 267 03 Hudlice			Paré:
Vypracoval: Ing.M.Müller	Zodp. projektant: Ing.Milan Müller	Vedoucí projektu: Ing.M.Müller	
Investor: Povodí Ohře s.p., Chomutov			Stupeň: DSJ
Stavba: <b>OPS 07/21 - LUČNÍ POTOK V HORNÍ A DOLNÍ POUSTEVNĚ-ZABEZPEČOVACÍ PRÁCE</b> Dokumentace pro ohlášení prací a provedení stavby			Datum: 06.2022
Příloha:			Zak. č.: 01-2022
<b>SITUACE ŠIRŠÍCH VZTAHŮ-DOLNÍ POUSTEVNA</b>			Měř.: 1:10 000
			Č. př.: C.1.1





SVK  
VODVOD, OP


SVK  
KANALIZACE, SPLAŠKOVÁ, OP

OBVOD STAVBY

TRASY DOPRAVY

DOPORUČENÉ HMOTNOSTI VOZIDEL PRO DOPRAVU:  
UL.POD HAMREM DO 10t, SJEZDY DO 3,5t

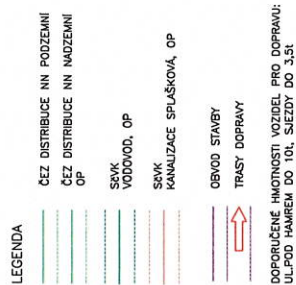
SO 01.1: DP1-OPRAVA OPEVNĚNÍ KORYTA  
SO 02.1: DP1-REKONSTRUKCE OPEVNĚNÍ KORYTA

<b>WŠKOVÝ SYSTÉM: Baltský p.v.</b>		<b>Paré:</b>	
 <b>Múbell s.r.o.</b> Holéřt. 116 257 03 Hudčice		<b>Stupeň:</b> DSJ	
<b>Vypracoval:</b> Ing.M. Müller		<b>Datum:</b> 06.2022	
<b>Zodp. projektant:</b> Ing. Milan Müller		<b>Zok. ž:</b> 01-2022	
<b>Vedoucí projektu:</b> Ing.M. Müller		<b>Měr:</b> 1:250	
<b>Investor:</b> Povodí Ohře s.p., Chomutov		<b>Č. př:</b>	
<b>Stavba:</b> OPŠ 07121 - LUČNÍ POTOK V HORNÍ A DOLNÍ POUSTEVNĚ-ZABEZPEČOVACÍ PRÁCE		<b>SITUACE KOORDINAČNÍ-LOKALITA DP1</b>	
Dokumentace pro ohlášení prací a provedení stavby		<b>Příloha:</b>	






74



ČLENĚNÍ STAVBY

**ŘÍŠKOVÝ SYSTÉM: Boltský p.v.**

	Místní akční skupina Horního Pářížského ústředí Husova 118 257 03 Rudice		Portál:
	vypracoval: Ing. Jiří Müller Zodp. projektant: Ing. Jiří Müller Vedoucí projektů: Ing. Jiří Müller	investitor: Pevnost ČR s.p., Chomutov	Suplenti: DSJ Datum: 08.2022 Zak. č.: 01-2022 MW: 12500 C. p. 2.2.2





112/2

76

- SITUACE JP 3
- SITUACE JP 2



— E — DEŽTOVÁ KANALIZACE  
VÝUSTV

MĚSTO DOLNÍ POUSTEVNA  
odbor správy majetku  
Vilémovská 77 ①  
407 82 Dolní Poustevna



# INNOGY PLYNOVOD OCHRANÉ PÁSMO (OP)

ČEZ DISTRIBUCE NN PODZEMNÍ  
ČEZ DISTRIBUCE NN NADZEMNÍ  
OP

SVK  
VODOVOD, OP

SČVK  
KANALIZACE SPLAŠKOVÁ, OP

## OBVOD STAVBY

## TRASY DOPRAWY


DOPORUČENÉ HMOTNOSTI VOZIDEL PRO DOPRAVU:  
UL.POD HAMREM DO 10t, SJEZDY DO 3,5t

## ČLENĚNÍ STAVBY

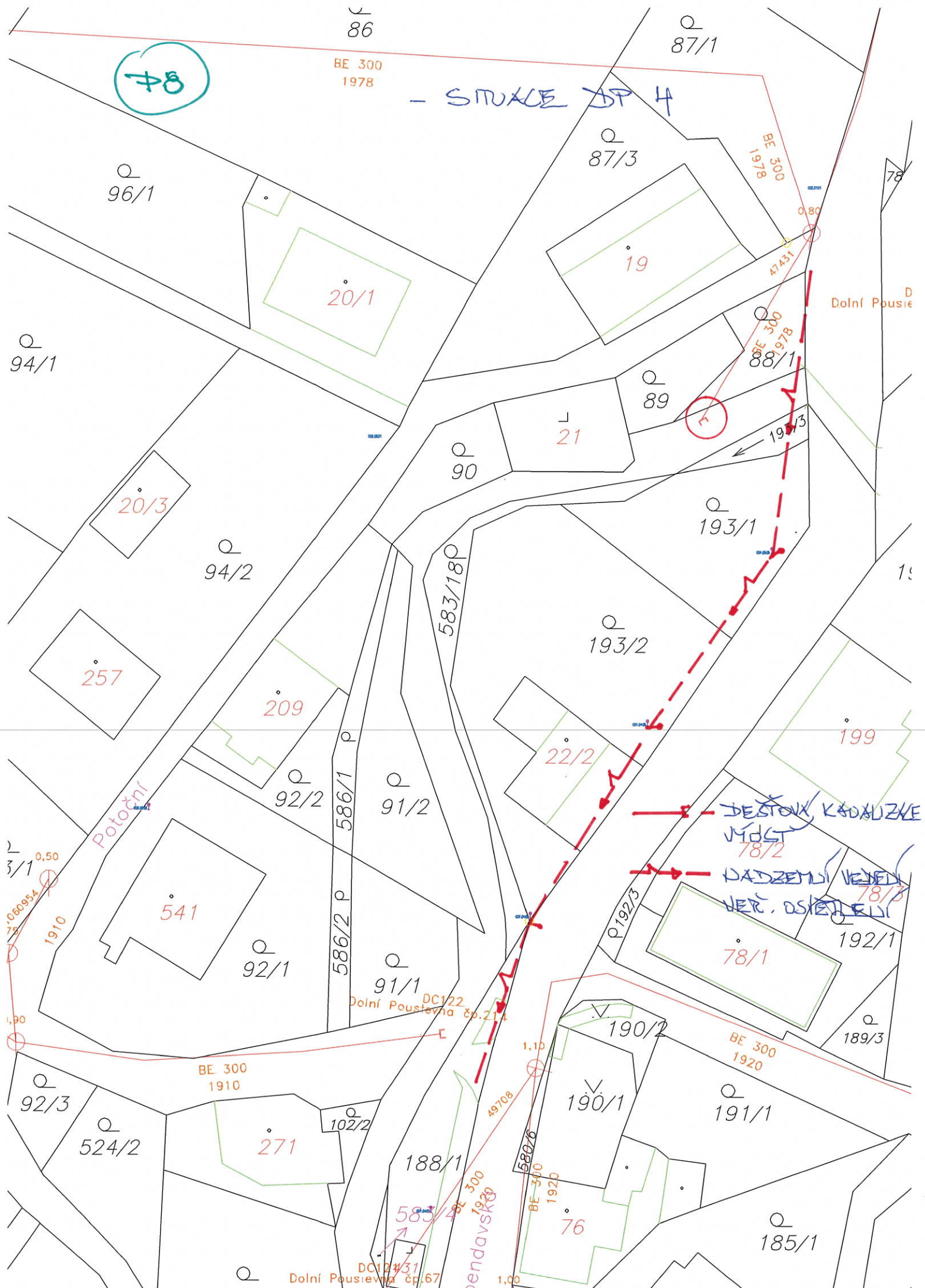
SO 01.4: DP4-OPRAVA OPEVNĚNÍ KORYTA

**SO 02.4: DP4-REKONSTRUKCE OPEVNĚNÍ KORYTA**

ŘÍŠKOVÝ SYSTÉM: Baltský p.v.

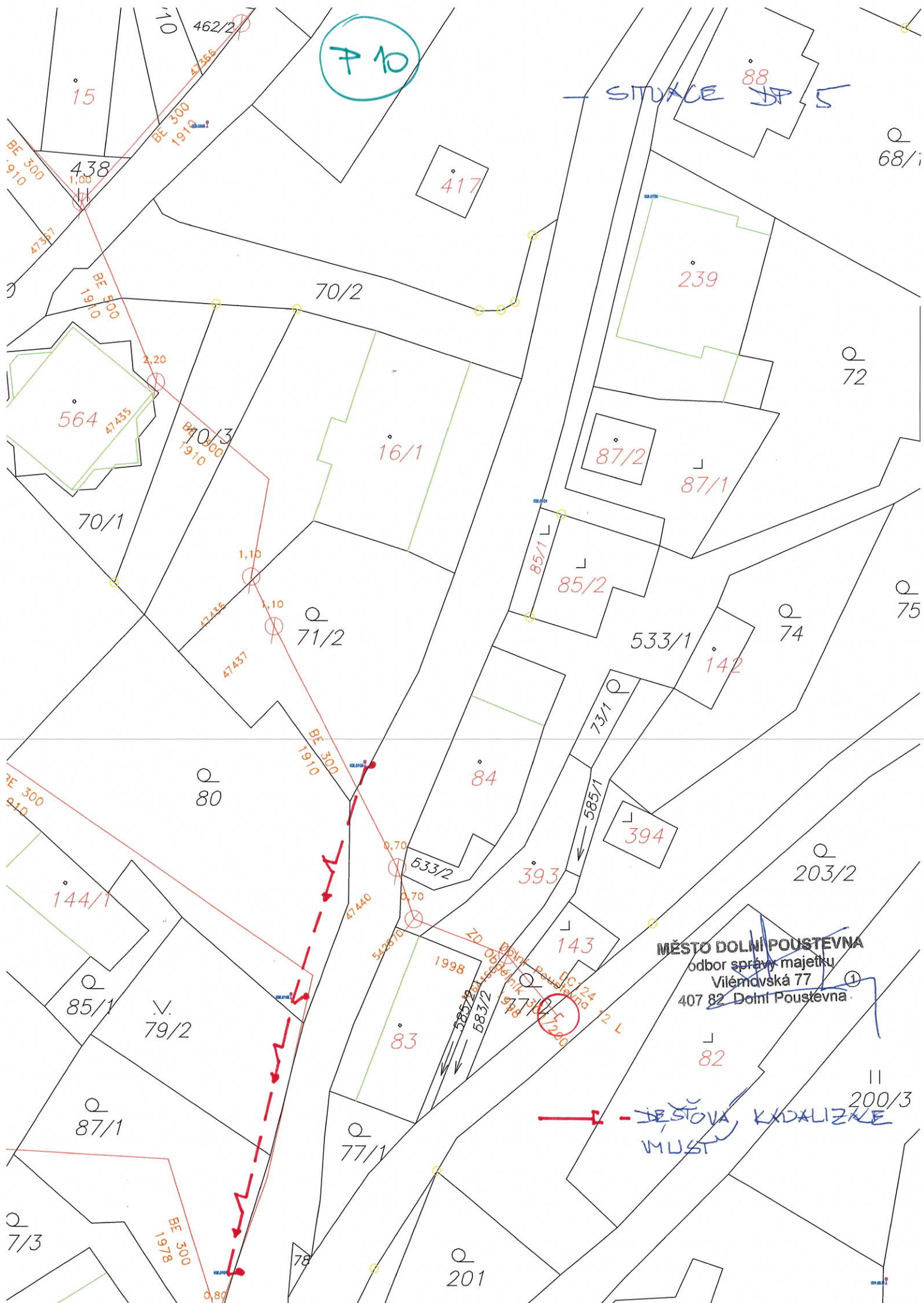
 <b>Múrabell s.r.o.</b> Hôrskí 116 287 03 Hudčice	Paré:
	Vypracovali: Ing. M. Müller
Zoedp. projektant: Ing. Milon Müller	Vedoucí projektu: Ing. M. Müller
Investor: Pováří Ohře s.p., Chomutov	Stupeň: DSJ
Stavba: OPS 07/21 - LUČNÍ POTOK V HORNÍ A DOLNÍ POUSTEVNÉ-ZABEZPEČOVACÍ PRÁCE	Datum: 06.2022
Dokumentace pro ohlášení prací a provedení stavby	Zák. č.: 01-2022
Příloha:	Měř.: 1:250
<b>SITUACE KOORDINAČNÍ-LOKALITA DP4</b>	Č. pl.: C.2.4



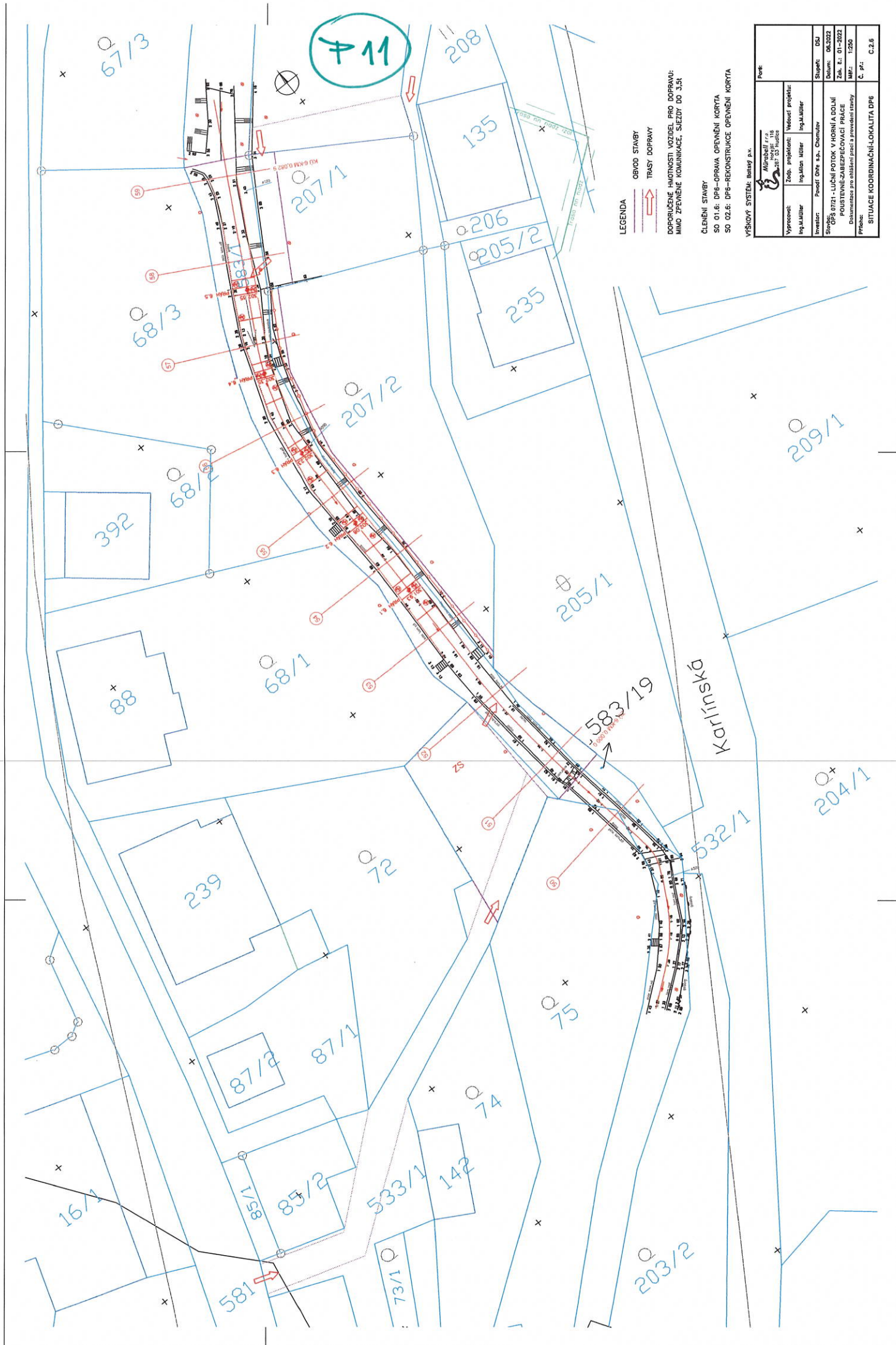




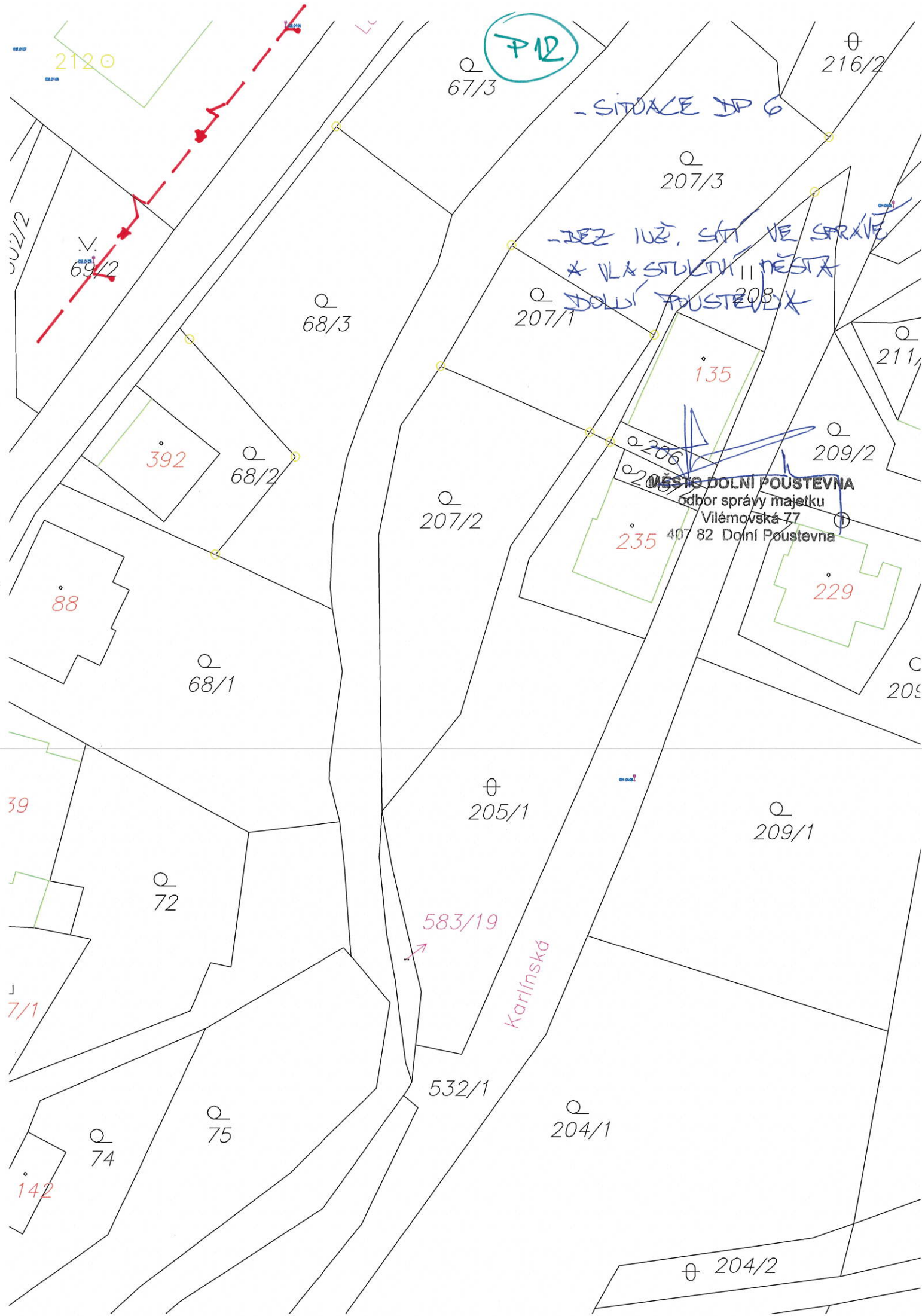








VÝŠKOVÝ SYSTÉM: Bataug s.p.		Projekt:	
Miroslav s.p.		Vedoucí projektu:	
Ing. J. Müller		Ing. J. Müller	
Investor:		Stavba:	
Povodí: OŽP s.p., Dobruška		Dobruška	
Stavba: 0721 - LUČNÍ POKY V HORNÍ A DOLNÍ		Zak. č.: 01-2022	
POUSTAVENÍ-ZABEZPEČOVACÍ PRÁCE		Měřítko: 1:250	
Dokumentace pro obhájení prací a provedení stavby		Č. p.:	
Příloha:		SITUACE KOORDINACNÍ-LOKALITA DPE	
		C.2.6	



P12

- SITUACE DP G

- JEZ IUZ, SITI VE SPRÁVĚ  
X VLASTNOSTI MĚSTA  
DOLNÍ POUSTEVNA

MĚSTO DOLNÍ POUSTEVNA  
odbor správy majetku  
Vilémovská 77  
407 82 Dolní Poustevna

Karlínská

583/19

204/2




→ 13

OBVOD STAVBY  
TRASY DOPRAVY

## ČLENĚNÍ STAVBY

**ŘÍŠKOVÝ SYSTÉM: Baltský p.v.**

 <b>Múrabell s.r.o.</b> Hôrskú 116 287 03 Hudčice	Paré:	
	Vypracovali: Ing. M. Müller	Vedoucí projektu: Ing. M. Müller
	Zodp. projektant: Ing. Milon Müller	
	Investor: Pováří Ohve s.p., Chomutov	Slupka: DSJ Datum: 06.2022 Zák. č.: 01–2022 Měř.: 1:250 Č. pl.: C.2.7
Střeba: Opš 07/21 – LUČNÍ POTOK V HORNÍ A DOLNÍ POUŠTEVNĚ-ZABEZPEČOVACÍ PRÁCE Dokumentace pro ohlášení prací a provedení stavby		Příloha: SITUACE KOORDINAČNÍ-LOKALITA DP7

P 14

238/3

- SITUACE ST 7

Q 236/

BEZ INŽ. ST. VE SPRÁVĚ  
K KATASTRU MĚSTA  
DOLNÍ POUSTEVNA

II  
227/1  
MĚSTO DOLNÍ POUSTEVNA  
odbor správy majetku  
Vilémovská 77  
407 82 Dolní Poustevna ①

Lobendavská

II  
44

43

543/2

Q  
46/2

10

402

Q  
49/5

Q  
227/2

Q  
50/1

134

Q  
51/1

Q  
227/3

II  
228

= 227/5

Q  
51/2

Q  
227/4

Q  
226/1

Q  
226/2

II  
230

Q  
229/1

Q  
232/1

538

2.

237p

Q  
232/3

II  
225

Q  
224/1

53/3  
53/4  
3/1  
487  
488  
489  
490



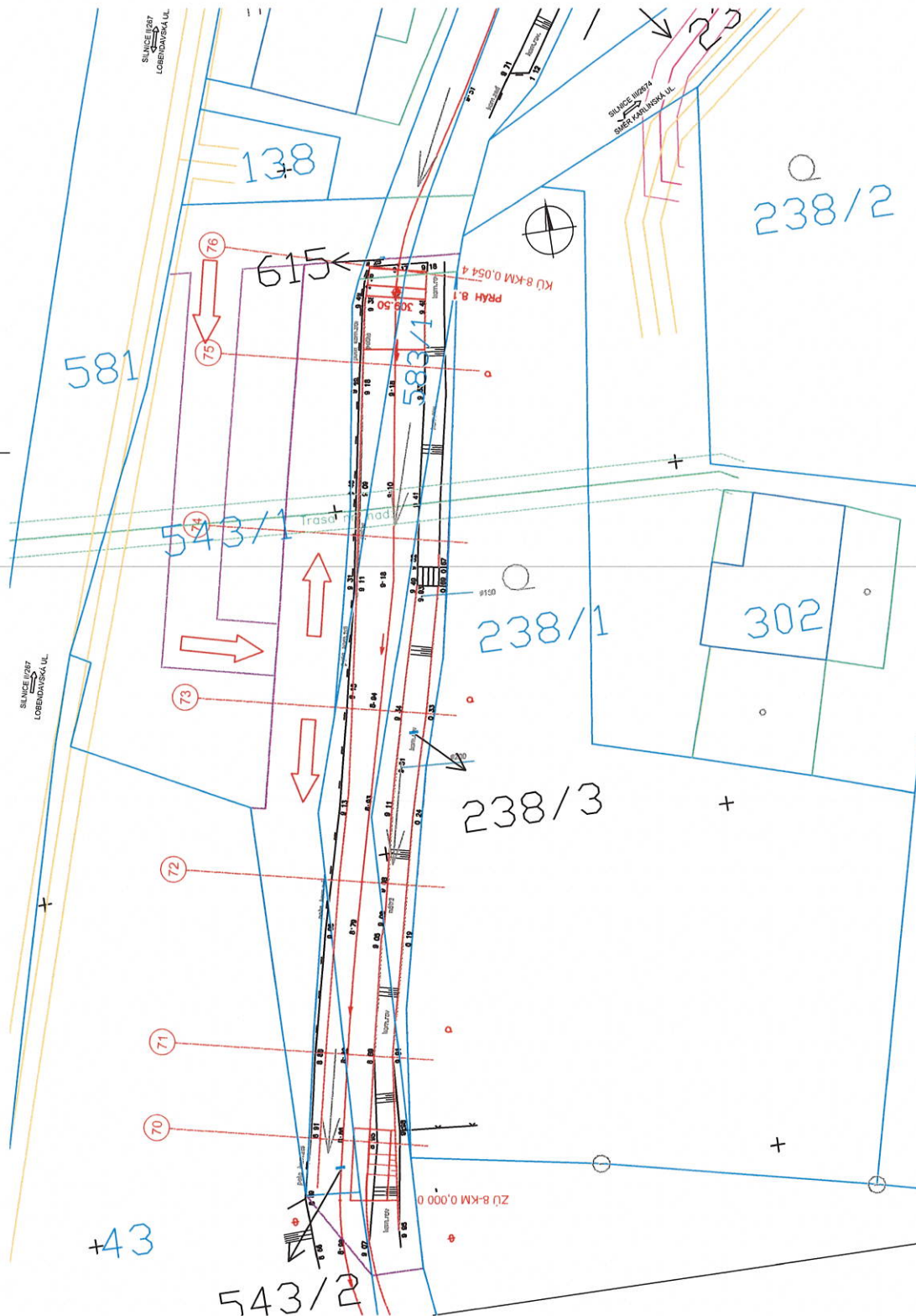
P 15

- LEGENDA
- INNOGY PLYNOVOD  
OCHRANNÉ PÁSMA (OP)
  - ČEZ DISTRIBUCE NN PODZEMNÍ
  - ČEZ DISTRIBUCE NN NADZEMNÍ  
OP
  - OBVOD STAVBY
  - TRASY DOPRAVY
- DOPORUČENÉ HMOTNOSTI VOZIDEL PRO DOPRAVU:  
MIMO ZPEVNĚNÉ KOMUNIKACE, SJEZDY DO 3,5t

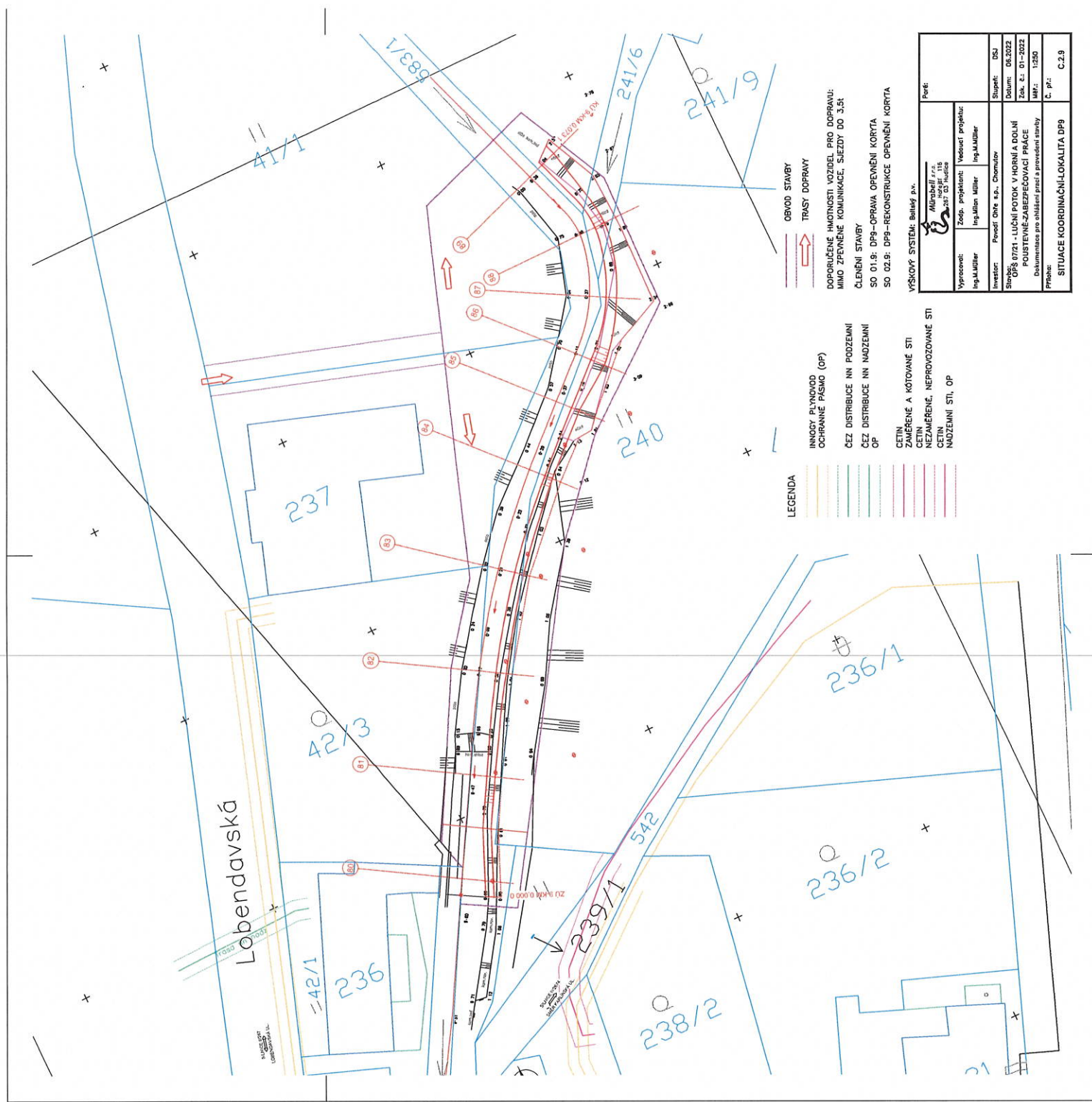
ČLENĚNÍ STAVBY  
SO 01.8: DP8-OPRAVA OPEVNĚNÍ KORYTA  
SO 02.8: DP8-REKONSTRUKCE OPEVNĚNÍ KORYTA

VÝŠKOVÝ SYSTÉM: Baltický p.v.

<div> <div>  Mírabel s.r.o.  Inženýring a projektování  287 03 Hučice </div> <div> Paré:      </div> </div>		Stupně: DSJ
Vypracoval: Ing. M. Müller	Zodp. projektant: Ing. Milan Müller	Vedoucí projektu: Ing. M. Müller
Investor: Povodí Ohře s.p., Chomutov		Datum: 06.2022
Stavba: OP8 07/21 - LUČNÍ POTOK V HORNÍ A DOLNÍ POUSTEVNÉ ZABEZPEČOVACÍ PRÁCE		Zak. č.: 01-2022
Dokumentace pro ohlášení prací a provedení stavby		Mříž: 1:250
Příloha:		Č. př.: C.2.8
SITUACE KOORDINAČNÍ-LOKALITA DP8		



716



OBVOD STAVBY  
TRASY DOPRAVY  
DOPORUČENÉ HMOTNOSTI VOZIDEL PRO DOPRAVU:  
MIMO ZPEVNĚNÉ KOMUNIKACE, SLEZDY DO 3.5t  
ČLENĚNÍ STAVBY  
SO 01.9: DP9—OPRAVA OPEVNĚNÍ KORYTA  
SO 02.9: DP9—REKONSTRUKCE OPEVNĚNÍ KORYTA  
VÝŠKOVÝ SYSTÉM: Běhář p.v.

INGOVY PLYNOVOD  
OCHRANÉ PÁSMA (OP)  
ČEZ DISTRIBUCE NN PODZEMNÍ  
ČEZ DISTRIBUCE NN NAZEMNÍ  
OP  
ČETN  
ZAMĚŘENÉ A KOTOVANÉ STI  
ČETN  
NEZAMĚŘENÉ, NEPROVOZOVANÉ STI  
ČETN  
NAZEMNÍ STI, OP

Městský úřad Ing. M. Müller		Ing. M. Müller		Ing. M. Müller	
Výpracovník:		Zodp. projektant:		Vedoucí projekt:	
Ing. M. Müller		Ing. M. Müller		Ing. M. Müller	
Investor:		Projektant:		Stupeň:	
Povodí Ohře s.p., Chomutov		Ing. M. Müller		DSJ	
Stavba:		Datum:		06.2022	
OPŠ 0721 - LUČNÍ POTOČEK V HORNÍ A DOLNÍ		Zak. č.:		01-2022	
POUSTĚNÉ-ZABEZPEČOVACÍ PRÁCE		Měřítko:		1:250	
Dokumentace pro obhájení před a provedení stavby		C. pl.:		C.2.9	
Průběh:		SITUACE KOORDINACNÍ LOKALITA DP9			



17

238/3

- SITUACE 15 8

Q 236/

43

543/2

- BEZ UŽ. SM. VE SPRÁVĚ  
K VLASTNICTVÍ MĚSTA  
DOLNÍ POUSTEVNA

227/1

MĚSTO DOLNÍ POUSTEVNA  
odbor správy majetku  
Vilémovská 77 ①  
407 82 Dolní Poustevna

538

Lobendavská

II 44

10

Q 46/2

402

Q 227/2

Q 50/1

134

Q 51/1

Q 227/3

II 228

= 227/5

Q 227/4

II 230

Q 226/1

Q 226/2

II 225

Q 224/1

Q 232/3

237p

Q 229/1

232/1

2.

53/3

53/4

487

3/1

488

489

490

35

719

II  
33/1

SITUACE DP 9  
SITUACE DT 9

- BEZ ILUŽ. STI VE SPRÁVĚ  
X VLASTNÍ MĚSTĚ DOLNÍ  
POUSTEVNA

MĚSTO DOLNÍ POUSTEVNA  
odbor správy majetku  
Vilémovská 77  
407 82 Dolní Poustevna ①

237

II  
240

Q  
42/3

II  
33/2

Lobendavská

42/1

236

138

615

543/1

239/1

Q  
238/2

Q  
236/2

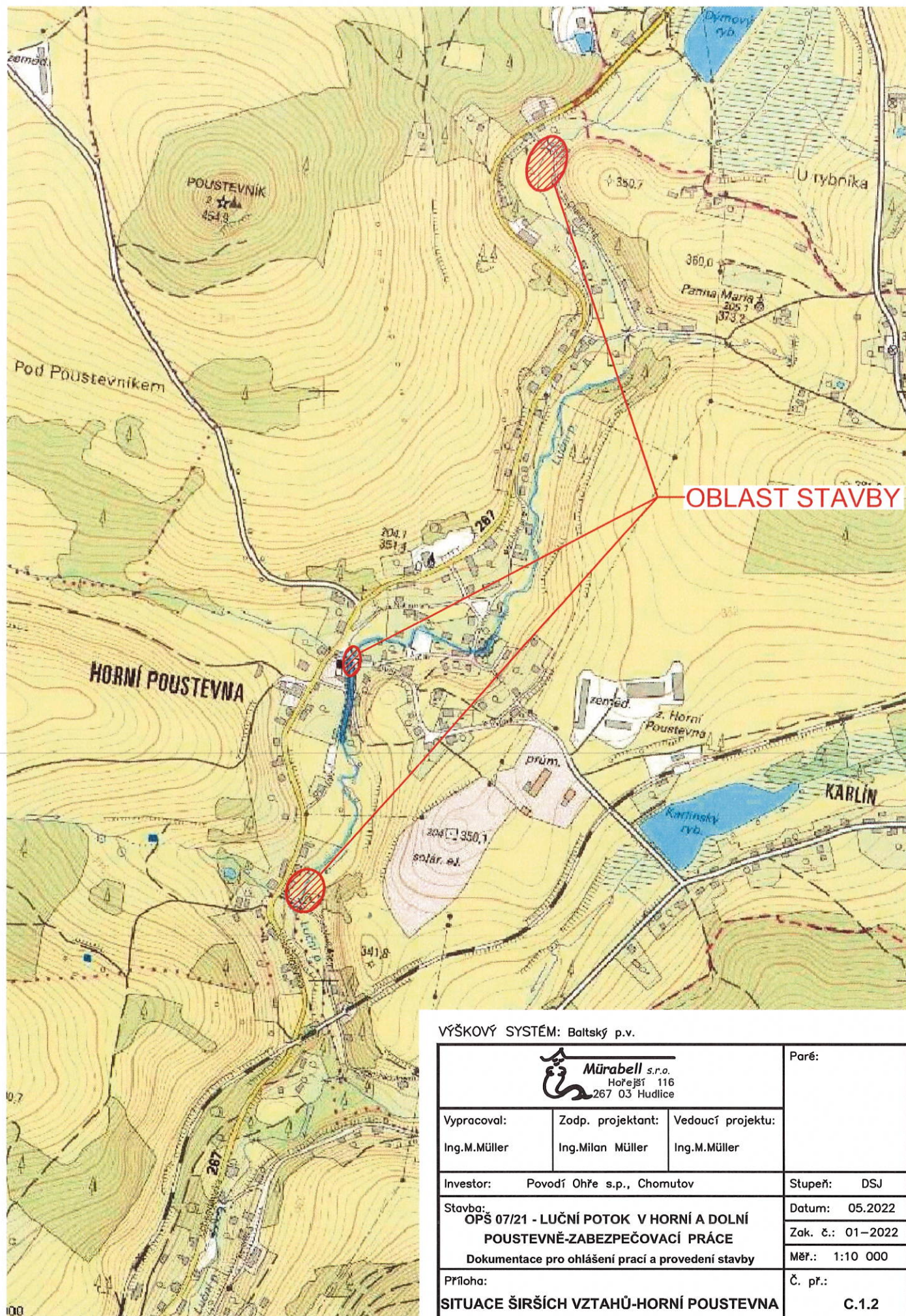
Q  
238/1

302

131

238/3





VÝŠKOVÝ SYSTÉM: Baltický p.v.


 <b>Mürabell s.r.o.</b> Hořejší 116 267 03 Hudlice			Paré:
Vypracoval:	Zodp. projektant:	Vedoucí projektu:	
Ing.M.Müller	Ing.Milan Müller	Ing.M.Müller	
Investor: Povodí Ohře s.p., Chomutov			Stupeň: DSJ
Stavba: OPŠ 07/21 - LUČNÍ POTOK V HORNÍ A DOLNÍ POUSTEVNĚ-ZABEZPEČOVACÍ PRÁCE			Datum: 05.2022
Dokumentace pro ohlášení prací a provedení stavby			Zak. č.: 01-2022
Příloha:			Měr.: 1:10 000
<b>SITUACE ŠIRŠÍCH VZTAHŮ-HORNÍ POUSTEVNA</b>			Č. př.: C.1.2





OBVOD STAVBY  
TRASY DOPRAVY

DOPORUČENÉ HMOTNOSTI VOZIDEL PRO DOPRAVU:  
UL.MARTINOVO ÚDOLÍ DO 5t, SJEZDY DO 3,5t

VÝŠKOVÝ SYSTÉM: Batský p.v.			
<div><div><div><div>Mírabeil s.r.o.</div><div>Hofeřt. 116</div><div>257 03 Hrudice</div></div></div></div>			
Paré:		Slupeti: DSJ	
Datum: 05.2022		Zok. č.: 01-2022	
Měř.: 1:200		Č. př.: C.2.10	
Dokumentace pro ohlášení prací a provedení stavby			
Příloha:			
SITUACE KOORDINAČNÍ-HP 1			



~~T 21~~

SOURCE HP 1

13

14

Q  
2/1

9 2/2

$$\frac{Q}{1/2}$$

1/1

619/1

11/1

$\theta$   
617/1

**MĚSTO DOLNÍ POUSTEVNA**  
odbor správy majetku  
Vilémovská 77 (1)  
407 82 Dolní Poustevna

620

621

$$\frac{\theta}{617/3}$$
$$\frac{\theta}{622/2}$$

$\theta$   
617/

11  
646

622/1

~~546~~

1	1
---	---

582/2

807/1

806

260

259/2

259/1

806

22

LEGENDA

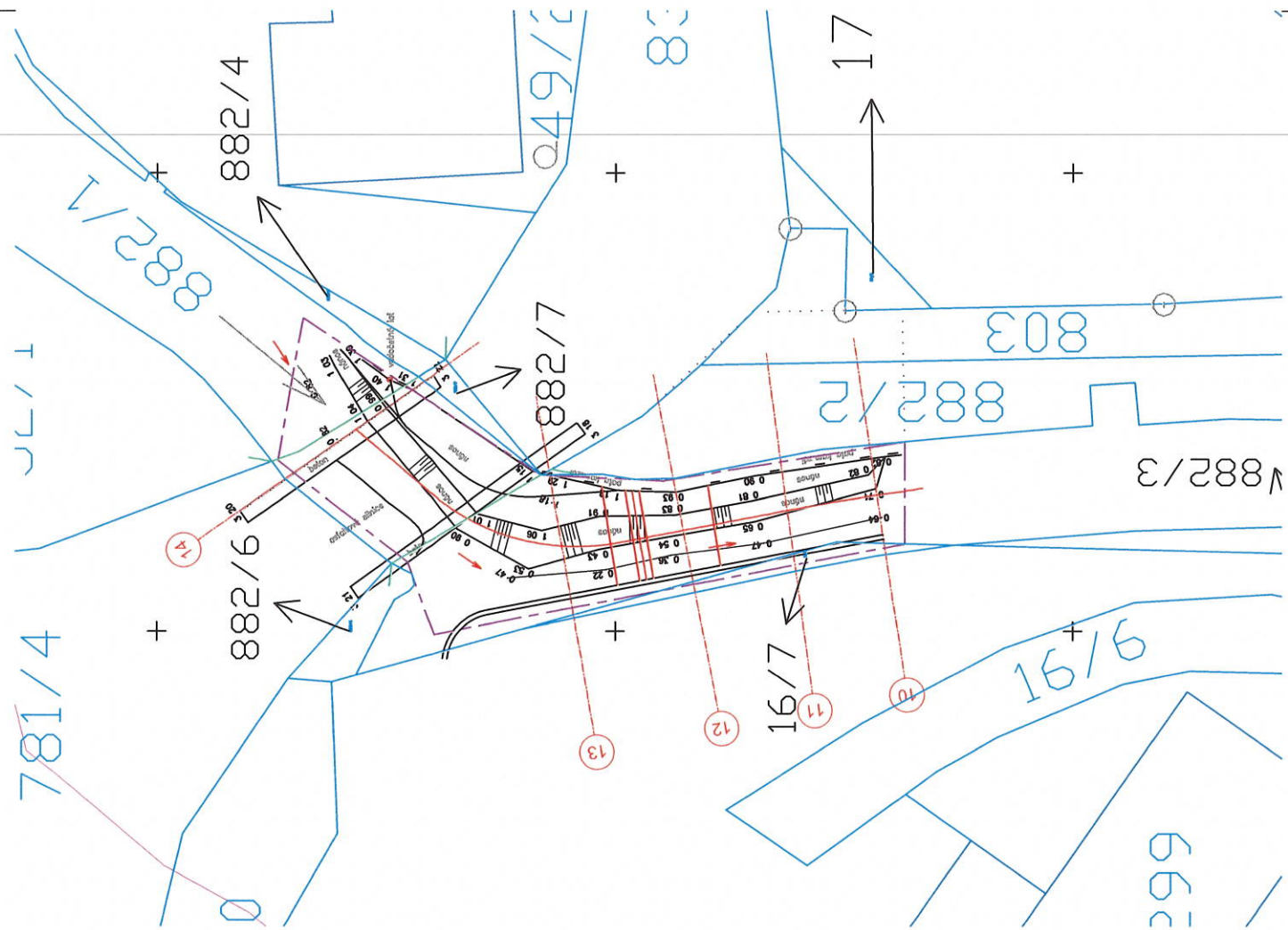
- INNOGY PLYNOVOD  
OCHRANNÉ PÁSMO
- ČEZ DISTRIBUCE NN NADZEMNÍ  
OCHRANNÉ PÁSMO
- OBVOD STAVBY
- TRASY DOPRAVY

DOPORUČENÉ HMOTNOSTI VOZIDEL PRO DOPRAVU:  
UL.MARTINOVO ÚDOLÍ DO 5t, SJEZDY DO 3,5t

ČLENĚNÍ STAVBY  
SO 01.11: HP2-OPRAVA OPEVNĚNÍ KORYTA  
SO 02.11: HP2-REKONSTRUKCE OPEVNĚNÍ KORYTA

VÝŠKOVÝ SYSTÉM: Batský p.v.

Poré:		Münchbellova s.r.o. Ing. M. Müller 267 03 Hudec	
Vypracoval:	Zodp. projektant:	Vedoucí projektu:	
Ing. M. Müller	Ing. Milan Müller	Ing. M. Müller	
Investor:		Stupeň:	
Povodí Ohře s.p., Chomutov		DSJ	
Stavba:		Datum:	
OPŠ 0721 - LUČNÍ POTOK V HORNÍ A DOLNÍ POUSTEVNĚ-ZABEZPEČOVACÍ PRÁCE		05.2022	
Dokumentace pro ohlášení prací a provedení stavby		Zak. č.:	
Příloha:		01-2022	
SITUACE KOORDINAČNÍ-HP 2		Mšk.:	
		1:200	
		Č. př.:	
		C.2.11	

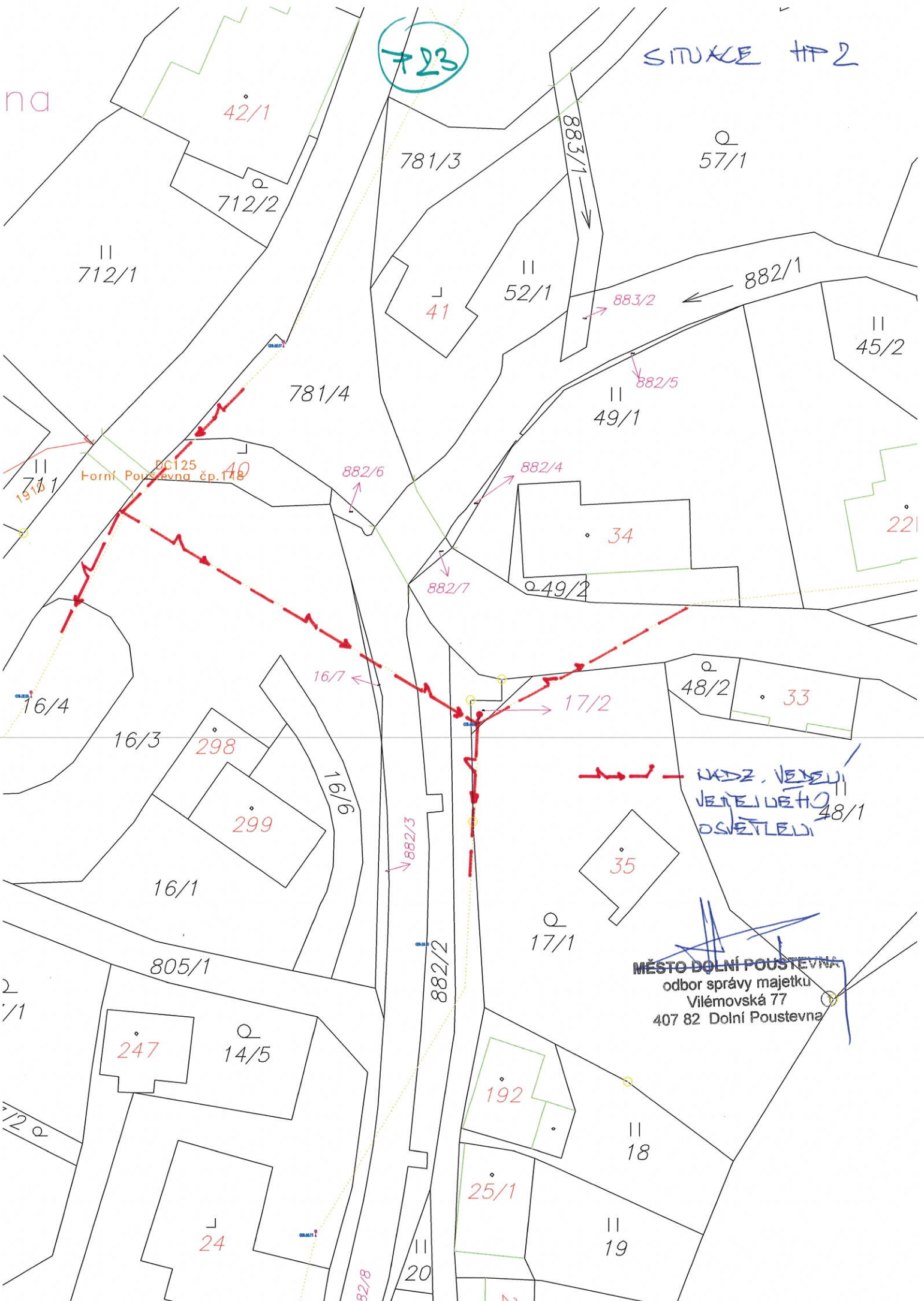




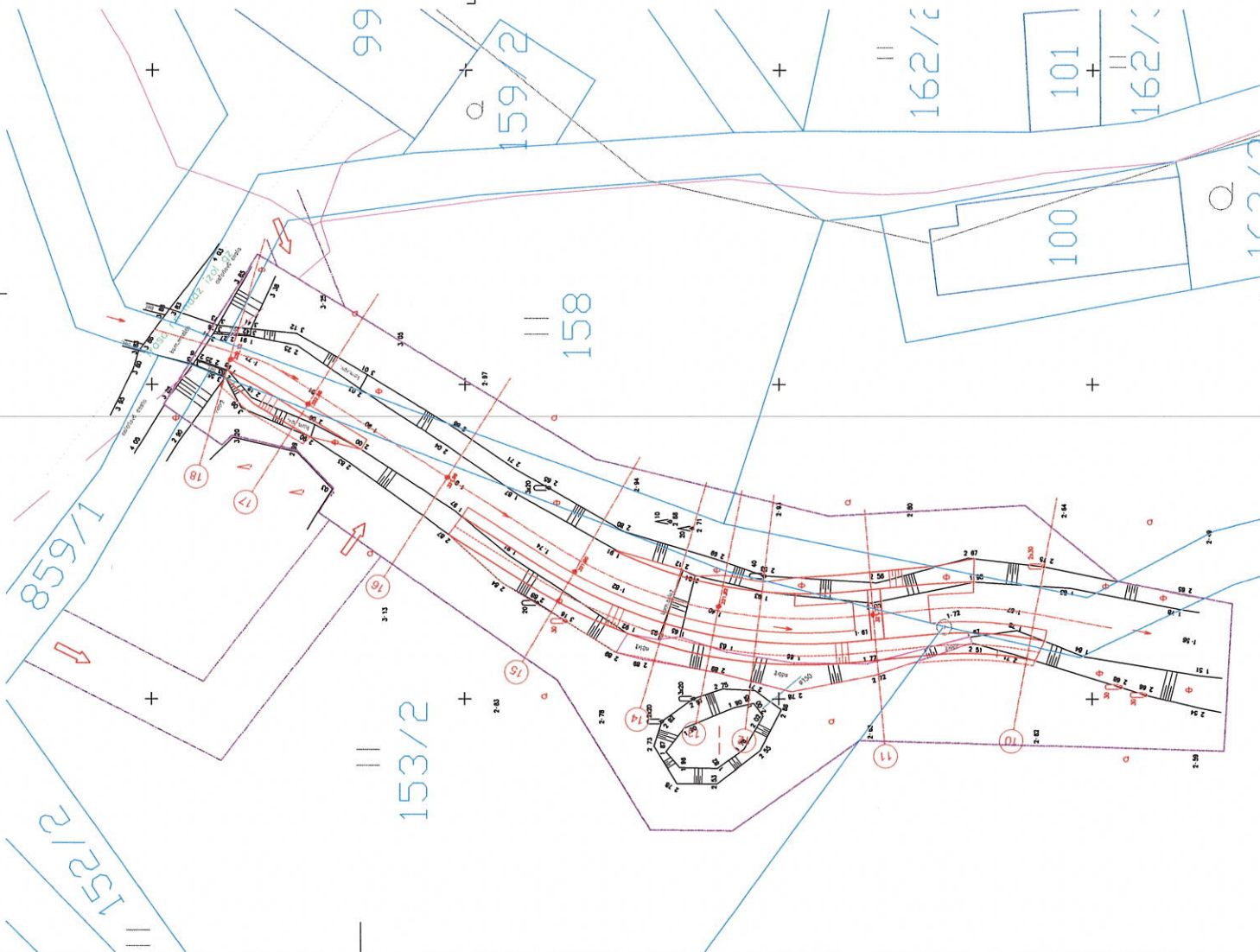
na

723

SITUACE HP 2



24



LEGENDA

- INVOZY PLYNOVOD  
OCHRANNE PÁSMA
- ČEZ DISTRIBUCE NN NADZEMNÍ  
OCHRANNE PÁSMA
- OBVOD STAVBY
- TRASY DOPRAVY
- DOPORUČENÉ HMOTNOSTI VOZIDEL PRO DOPRAVU:  
UL.MARTINOVO ÚDOJÍ DO 5t, SLEZDY DO 3,5t

ČLENĚNÍ STAVBY  
SO 01.12: HP3-OPRAVA OPEVNĚNÍ KORYTA  
SO 02.12: HP3-REKONSTRUKCE OPEVNĚNÍ KORYTA

VÝŠKOVÝ SYSTÉM: Belahy p.v.		Port:
<div>  Mlýnský náhon, s.r.o. Náhon 116 757 03 Hudec </div>		
Vypracoval:	Zodp. projektant:	Vedoucí projektu:
Ing.M.Müller	Ing.Müller	Ing.Müller
Investor:	Povodí OHs s.p., Chomutov	Stupeň:
DSJ		
Stavba:	OPŠ 0721 - LUČNÍ POTOČEK V HORNÍ A DOLNÍ POUSTEVNĚ-ZABEZPEČOVACÍ PRÁCE	Datum: 05.2022
Průběh:	Dokumentace pro obhájení před a provedení stavby	Zak. č.: 01-2022
		MPS: 1:200
		C. pl.:
		C.2.12

SITUACE KOORDINAČNÍ-HP 3



SITUACE HP 3

+25

II  
156

- BEZ IZ, SÍTĚ MĚSTA  
DOLNÍ POUSTEVNA

884/1

II  
157

MĚSTO DOLNÍ POUSTEVNA  
odbor správy majetku  
Vilémovská 77  
407 82 Dolní Poustevna ①

II  
159/1

99

Q  
159/2

II  
158

II  
153/2

100

II  
162/2

101

II  
162/3

Q  
163/2

II  
162/1

II  
162/4

102

II  
163/1